



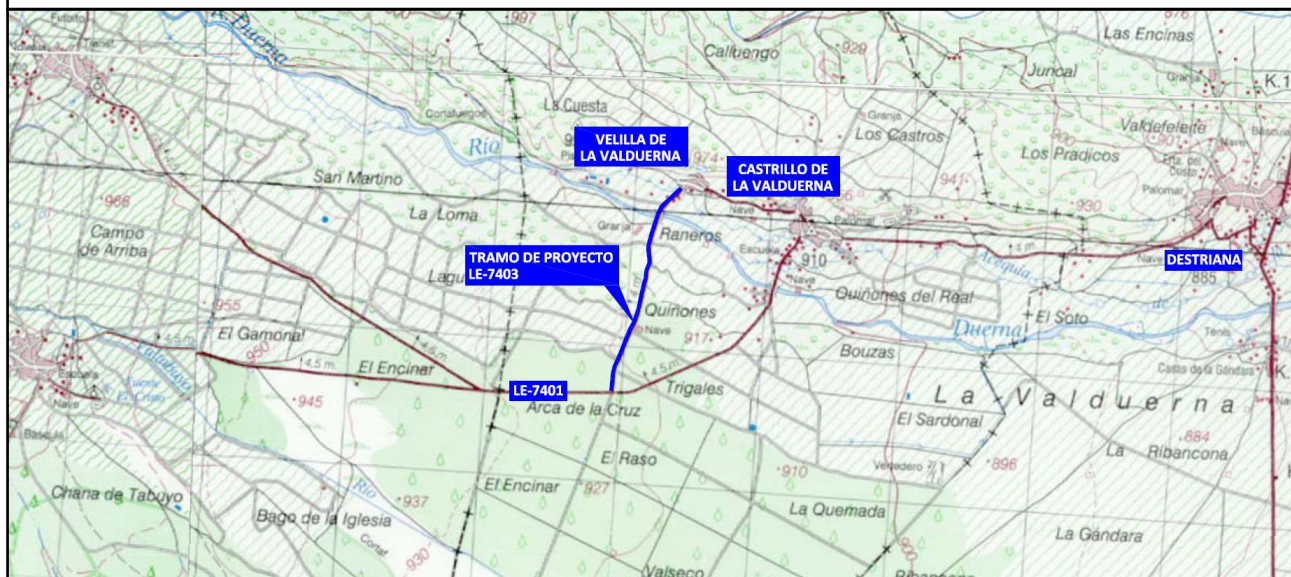
DIPUTACIÓN
DE LEÓN

INGENIERÍA
Qanat



TÍTULO:

ENSANCHE Y MEJORA DE LA CARRETERA LE-7403 DE LE-7401 A VELILLA DE LA VALDUERNA



**SEPARATA DE TERRENOS DE NECESARIA
OCUPACIÓN DEL PROYECTO**

FECHA:

Junio de 2023

ÍNDICE GENERAL

1	INTRODUCCIÓN	2
2	DOCUMENTOS DE LA SEPARATA.....	2
3	CONCLUSIÓN	2

Planos de Planta General

Anejo N°12 Bienes y servicios afectados

1 INTRODUCCIÓN

QANAT INGENIERÍA, S.L. redacta en junio de 2023 el proyecto de las obras de **“ENSANCHE Y MEJORA DE LA CARRETERA LE-7403 DE LE-7401 A VELILLA DE LA VALDUERNA”**.

Por este motivo es preciso disponer de una franja de terreno colindante, que será ocupada por las obras. Para conseguir los terrenos antedichos, se redacta la presente separata del Proyecto.

2 DOCUMENTOS DE LA SEPARATA

La presente Separata consta únicamente de los siguientes documentos


- Planos de la planta general
- ANEJO Nº 12. Bienes y servicios afectados

3 CONCLUSIÓN

El Ingeniero que suscribe considerando suficientemente explícita la presente Separata, la firma en

León, junio de 2023,

El Ingeniero Autor del Proyecto



Fdo: David Castro Valdivia

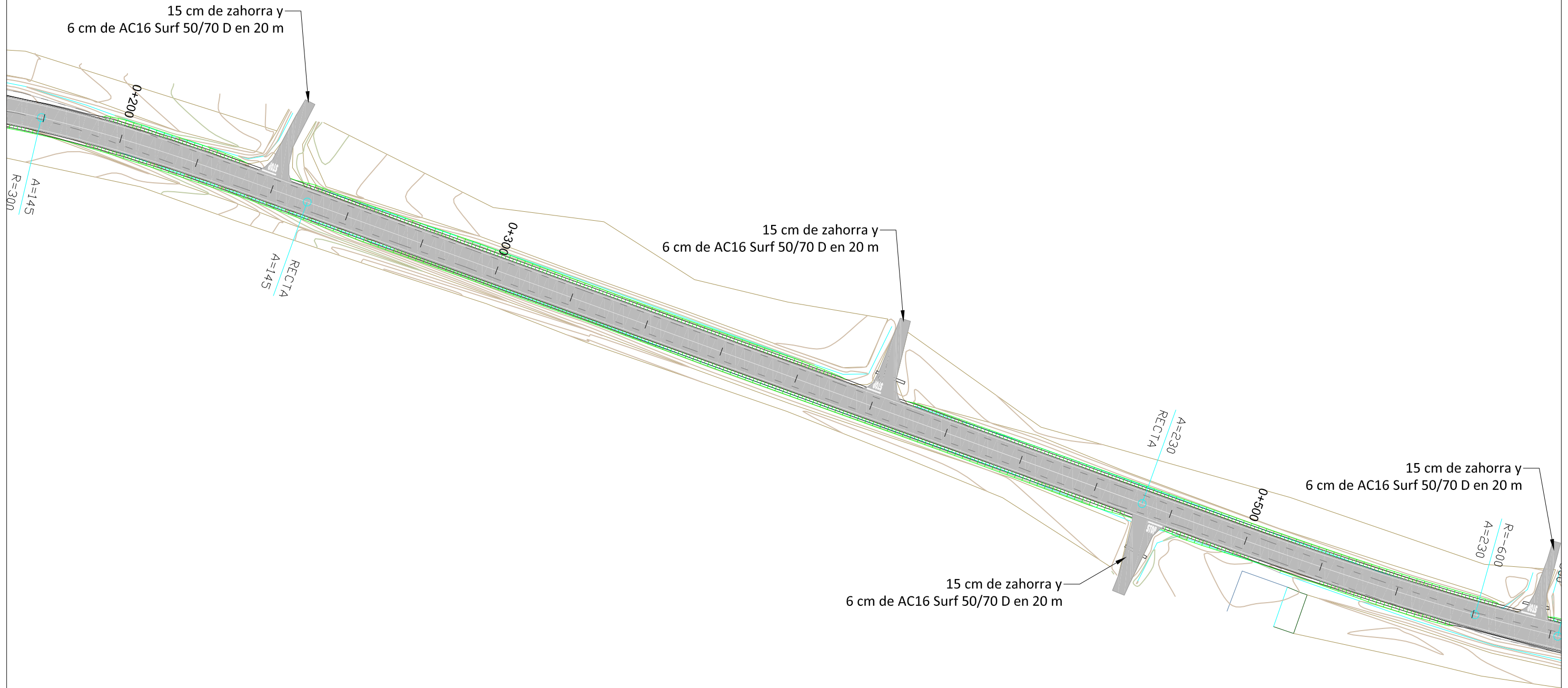
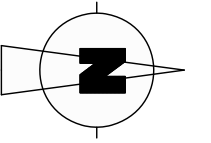
Ingeniero de Caminos, Canales y Puertos

PLANOS DE PLANTA GENERAL



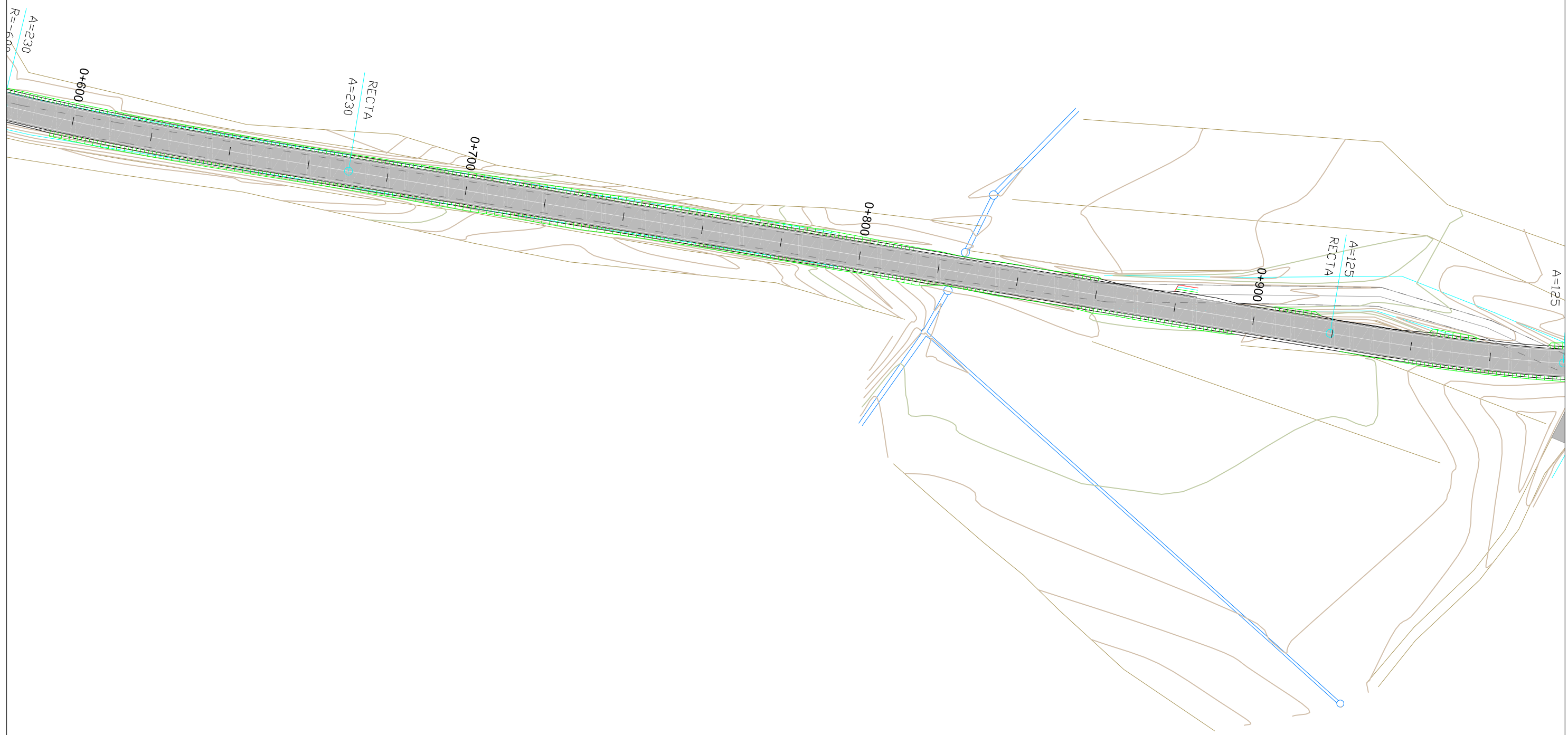
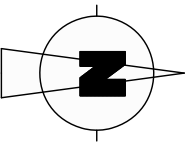
— — — — Borde de carretera existente

- - - - - Borde de carretera existente



LEYENDA

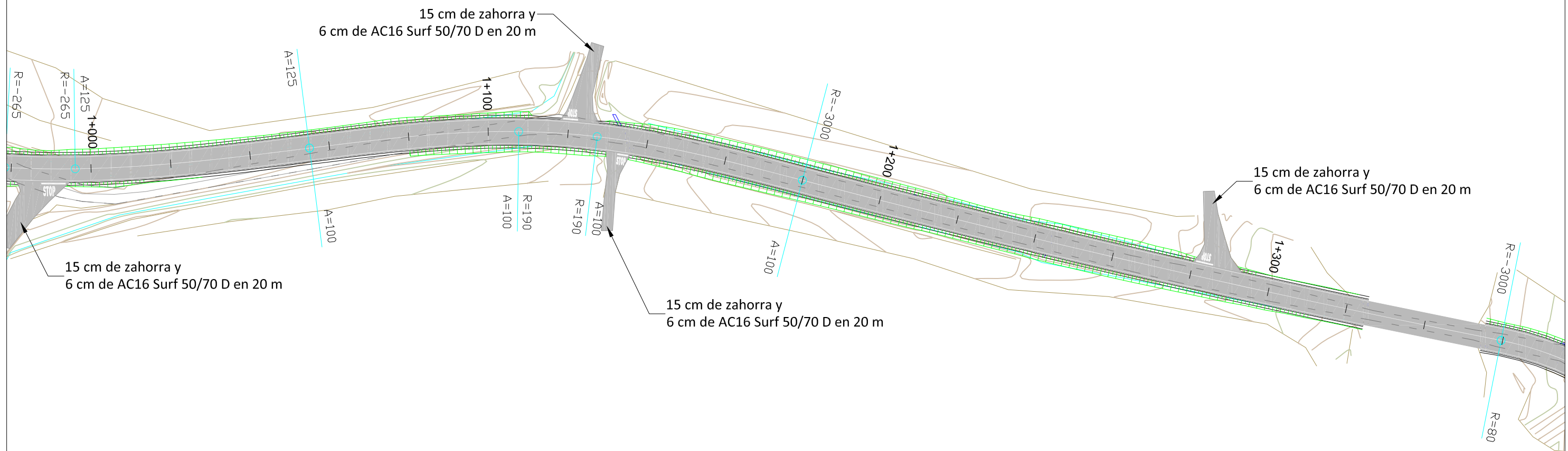
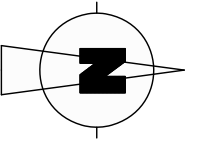
Borde de carretera existente



LEYENDA

- - - - -

Borde de carretera existente



LEYENDA

- - - - -

Borde de carretera existente



- - - - - Borde de carretera existente

- - - - - Borde de carretera existente

ANEJO Nº12 BIENES Y SERVICIOS AFECTADOS

ÍNDICE

1	BIENES Y SERVICIOS AFECTADOS.....	2
1.1	SERVICIOS AFECTADOS.....	2
1.2	BIENES AFECTADOS	2

1 BIENES Y SERVICIOS AFECTADOS

1.1 SERVICIOS AFECTADOS

No se ha detectado ningún servicio afectado que requiera su reposición.

1.2 BIENES AFECTADOS

No se han detectado bien afectados debido a las obras proyectadas.

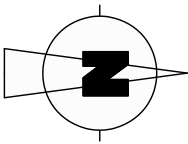
Para el resto del trazado, es necesaria la ocupación de los terrenos que se detallan continuación.

TÉRMINO MUNICIPAL DE CASTRILLO DE LA VALDUERNA							
Nº de orden	Polígono	Parcela	Titular	Superficie total m²	Superficie afectada m²	Cultivo Calificación Catastral	Paraje
1	107	155		6.800	271	MB- Monte bajo	EL RASO
2	107	122		4.080	536	MB- Monte bajo	EL RASO
3	107	154		1.680	76	MB- Monte bajo	EL RASO
4	107	153		33.960	838	FG- Robledal	EL RASO
5	108	282		6.500	330	MB- Monte bajo	QUIÑONES
6	107	5027		2.955	170	E- Pastos	SARDONAL
7	108	10282		8.560	281	FG- Robledal	QUIÑONES
8	107	5004		10.206	230	MB- Monte bajo	SARDONAL
9	108	20282		1.900	286	FG- Robledal	QUIÑONES
10	101	15253		1.049	71	FG- Robledal	DEVESA
11	101	5253		3.485	292	FG- Robledal	DEVESA
12	101	15255		680	285	FG- Robledal	DEVESA
13	101	15252		3.187	304	FG- Robledal	DEVESA
14	101	5252		4.287	566	MB- Monte bajo	DEVESA
15	101	5259		2.258	152	FG- Robledal	DEVESA
16	101	125		3.640	33	RI- Árboles de ribera	ADOBE
17	101	67		2.320	94	CR- Labor o labradío regadío	RAMAYAL
18	101	68		7.470	169	CR- Labor o labradío regadío	VELILLA
19	101	10067		4.430	183	PR- Prado o Praderas de regadío	ADOBE

TÉRMINO MUNICIPAL DE CASTRILLO DE LA VALDUERNA							
Nº de orden	Polígono	Parcela	Titular	Superficie total m²	Superficie afectada m²	Cultivo Calificación Catastral	Paraje
20	101	5274a		42.588	167	RI- Árboles de ribera	SARDONAL
21	101	15274		2.290	311	E- Pastos	DEVESA
22	101	25274		1.546	94	E- Pastos	DEVESA
23	101	5102a		28.827	50	RI- Árboles de ribera	HTA ERAS
24	101	5102b		7.914	42	E- Pastos	HTA ERAS
25	101	5214		32.548	96	RI- Árboles de ribera	ZAYAS
26	101	5161		1.338	14	CR- Labor o labradío con frutales regadío	ZAYAS
27	101	5292		701	92	E- Pastos	SARDONAL

TÉRMINO MUNICIPAL DE CASTRILLO DE LA VALDUERNA

Polígono 107



INICIO DE ACTUACIÓN

LE-7401

0+0+0

0+100

1	107	155
271m ²		

2	107	122
536m ²		

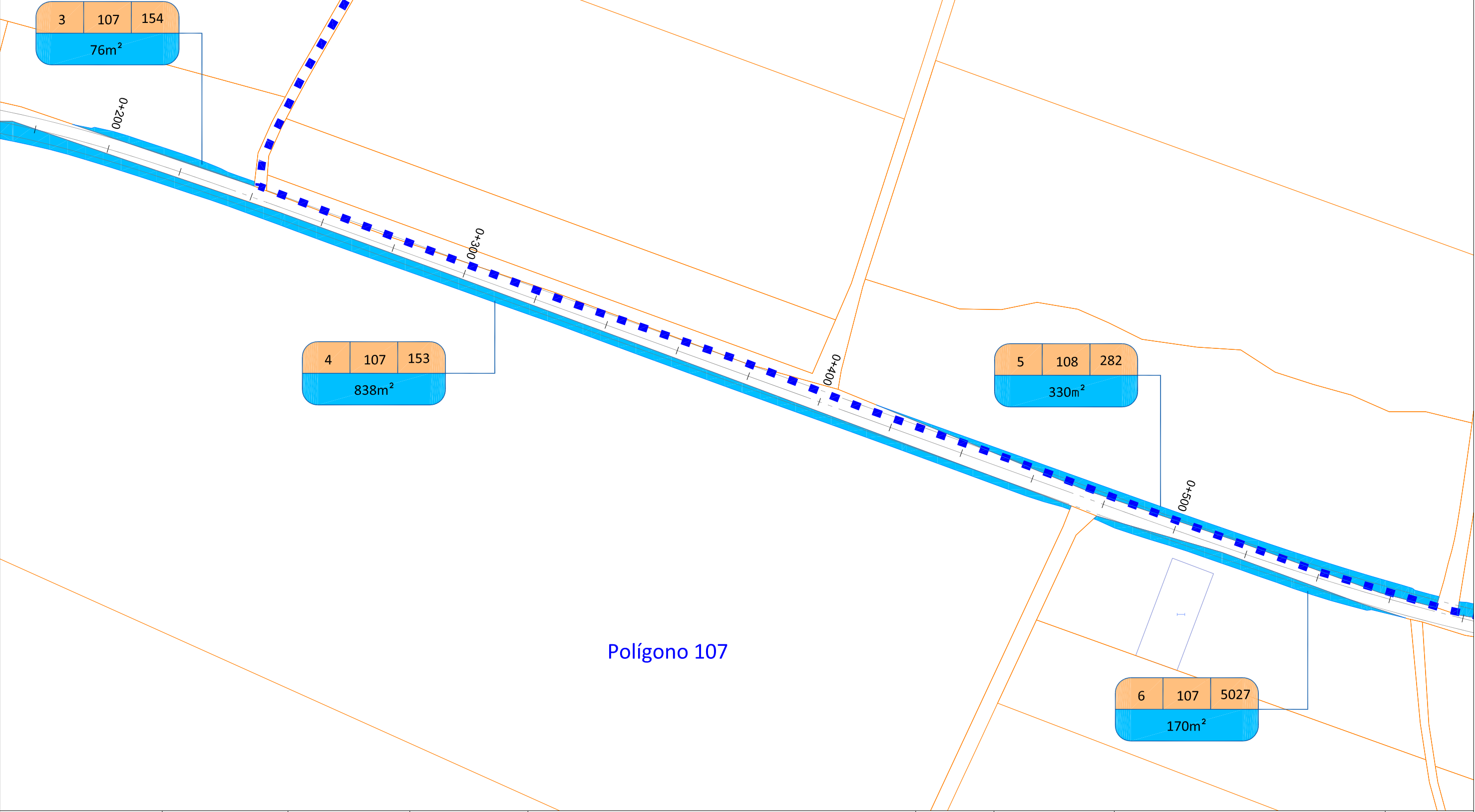
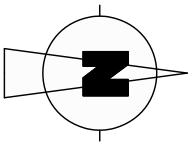
Nº orden	Polígono	Parcela
4	018	10-b
185,66		
Sup. expropiación		

TÉRMINO MUNICIPAL DE CASTRILLO DE LA VALDUERNA

Polígono 107

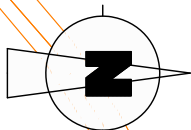
Polígono 108

Nº orden	Polígono	Parcela
4	018	10-b
185,66		
Sup. expropiación		



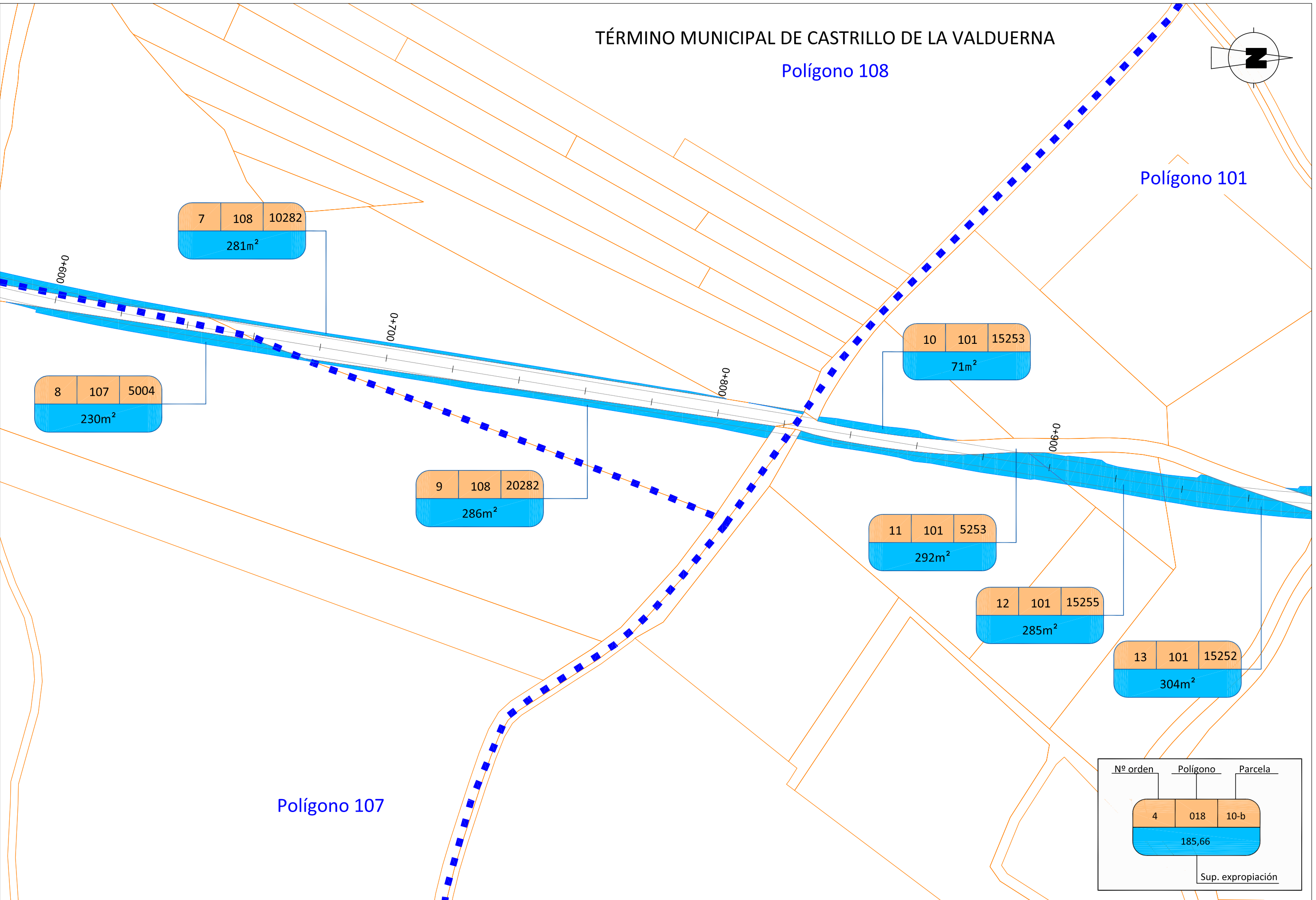
TÉRMINO MUNICIPAL DE CASTRILLO DE LA VALDUERNA

Polígono 108

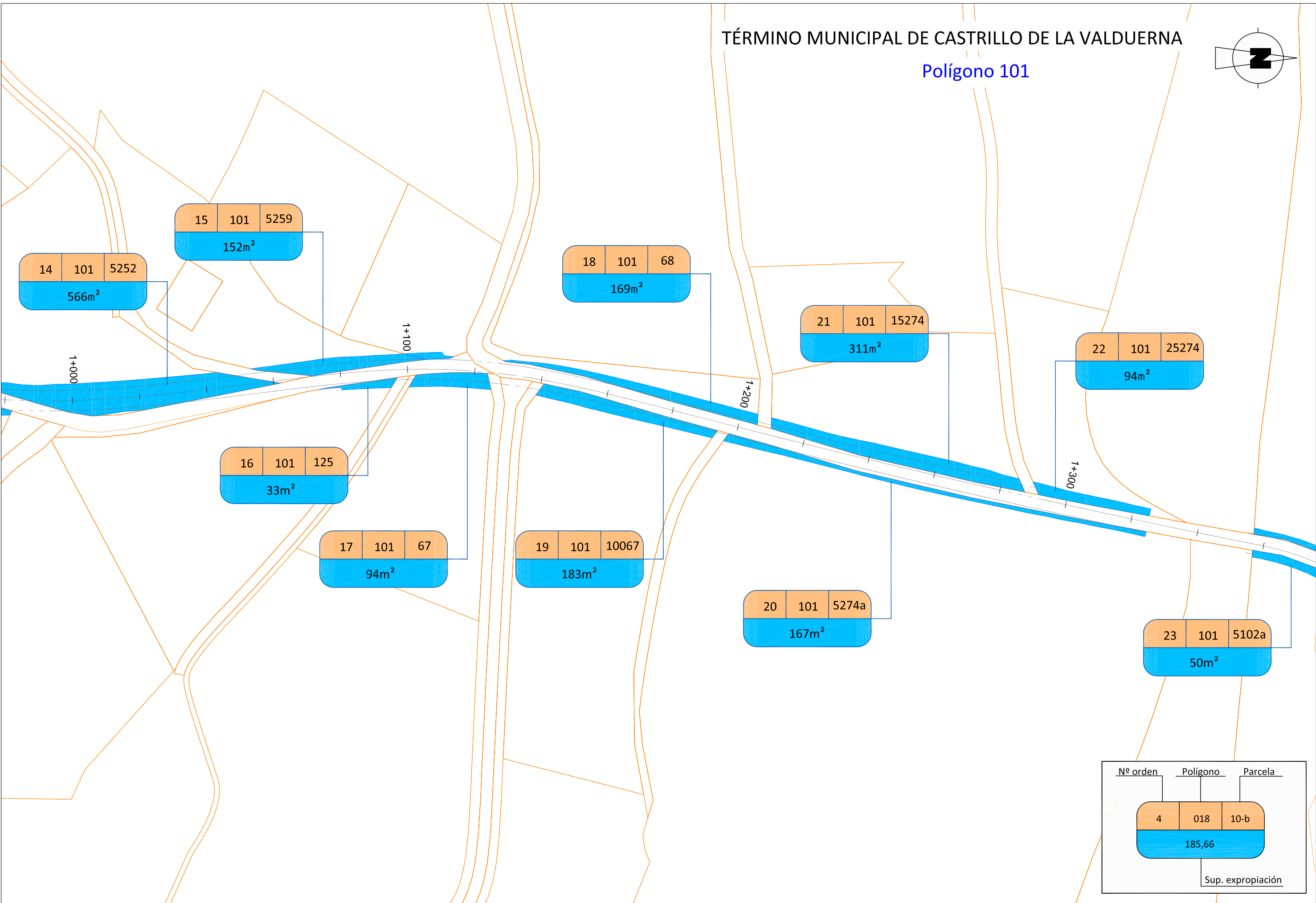
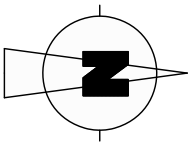


Polígono 101

Polígono 107



Nº orden	Polígono	Parcela
4	018	10-b
185,66		
Sup. expropiación		



TÉRMINO MUNICIPAL DE CASTRILLO DE LA VALDUERNA

Polígono 101

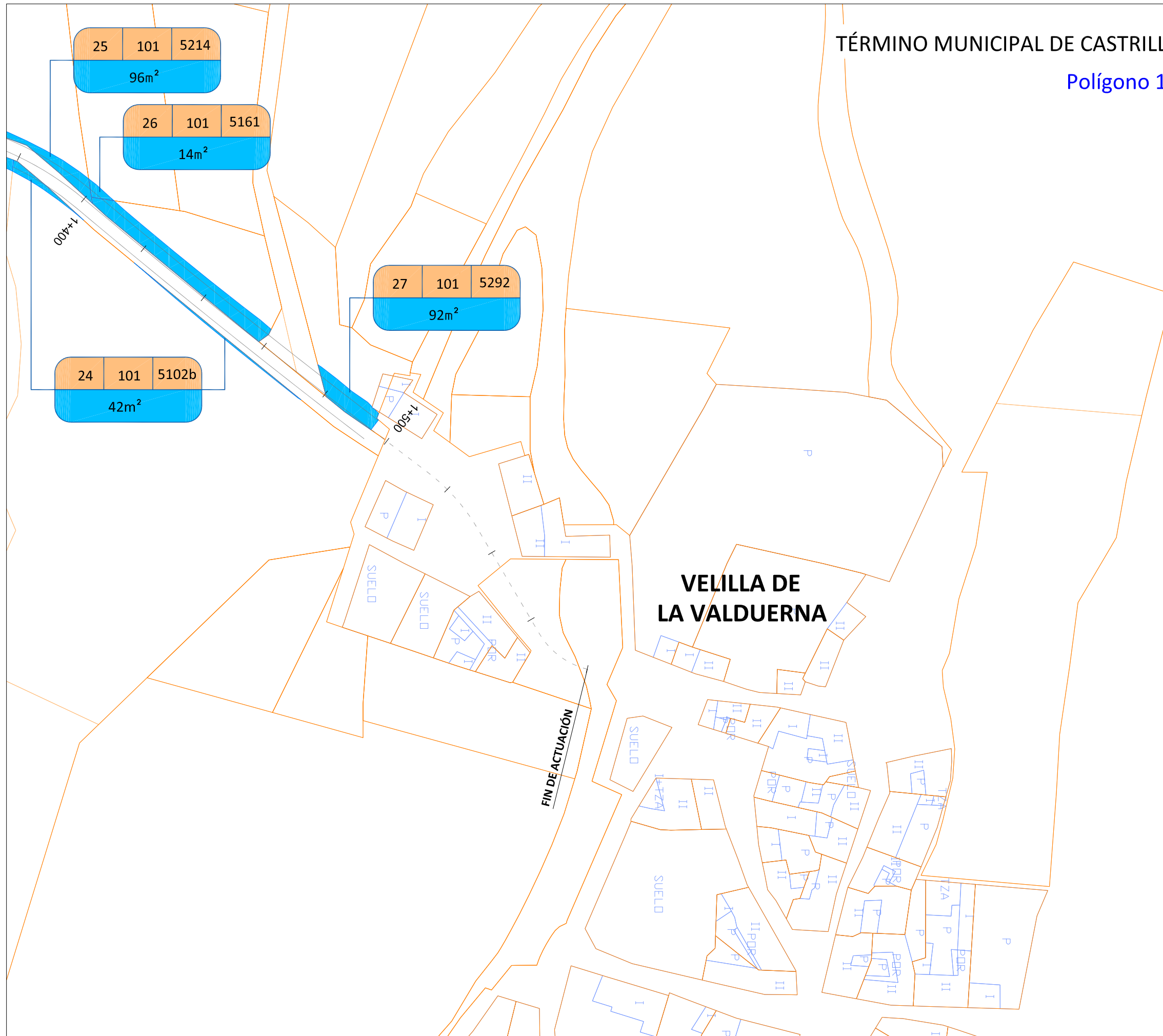
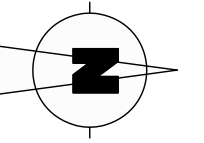


Diagrama de un formulario de solicitud de expropiación. El formulario es una tarjeta con un encabezado naranja y un cuerpo azul. El encabezado tiene tres campos: "Nº orden" con el valor "4", "Polígono" con el valor "018", y "Parcela" con el valor "10-b". El cuerpo azul contiene el valor "185,66". Debajo del formulario, hay un campo etiquetado como "Sup. expropiación".

SEPARATA TERRENOS NECESARIA OCUPACIÓN_VELILLA DE LA VALDUERNA

Puede acceder a este documento en formato PDF - PAdES y comprobar su autenticidad en la Sede Electrónica usando el código CSV siguiente:



URL (dirección en Internet) de la Sede Electrónica: <https://sede.dipuleon.es/>

Código Seguro de Verificación (CSV): HUAC FUTT TW7X 37EW NKUU

En dicha dirección puede obtener más información técnica sobre el proceso de firma, así como descargar las firmas y sellos en formato XAdES correspondientes.

Resumen de firmas y/o sellos electrónicos de este documento

Huella del documento para el firmante	Texto de la firma	Datos adicionales de la firma
	Registrado el 21/11/2023 a las 8:57 Nº de entrada 49202 / 2023	Sello electrónico - 21/11/2023 8:57 Sede Electrónica DIPUTACIÓN PROVINCIAL DE LEÓN
	La persona interesada QANAT INGENIERIA SOCIEDAD LIMITADA NIF B24663767	Firma electrónica - FNMT-RCM - 21/11/2023 8:57 QANAT INGENIERIA SOCIEDAD LIMITADA Representante: DAVID CASTRO VALDIVIA